

Приложение

к постановлению администрации

Увельского муниципального района

(наименование документа об утверждении, включая наименование)

«Об утверждении схемы расположения

органов государственной власти или органов местного

земельного участка или земельных участков

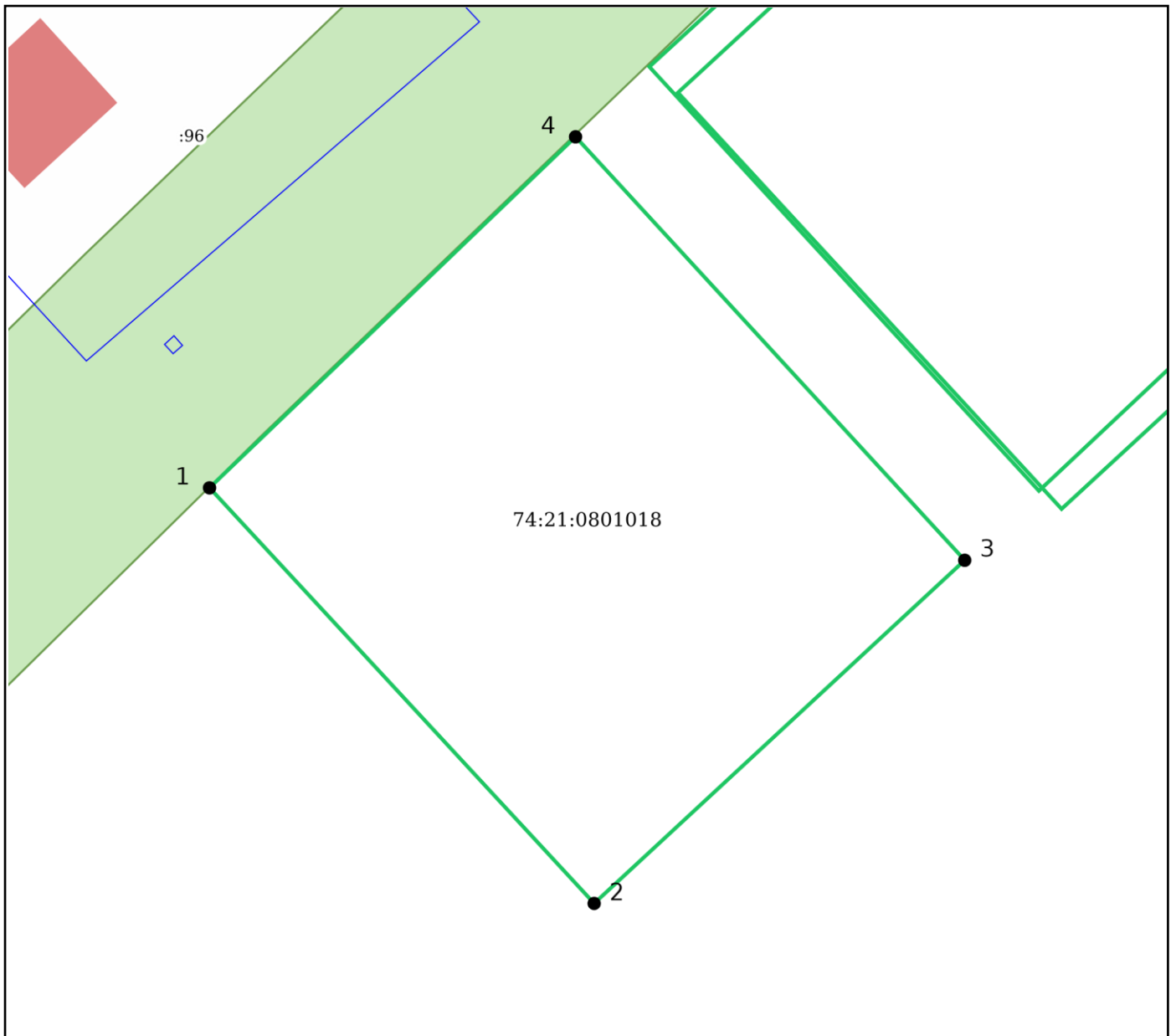
самоуправления, принявших решение об утверждении схемы

на кадастровом плане территории

от «    »                      2024 г. №                      \_\_\_\_\_








**Схема расположения земельного участка или земельных участков  
на кадастровом плане территории**

Условный номер земельного участка: 74:21:0801018:3У1		
Площадь земельного участка: 1802м <sup>2</sup>		
<b>Обозначение характерных точек границ</b>	<b>Координаты, м</b>	
	<b>X</b>	<b>Y</b>
<b>1</b>	<b>2</b>	<b>3</b>
1	532998,10	2315724,70
2	532965,27	2315755,08
3	532992,38	2315784,35
4	533025,83	2315753,61
1	532998,10	2315724,70



Система координат: МСК74 Зона2 Масштаб: 1:500

**Условные обозначения:**

- Вновь образованная характерная точка
-  Населенные пункты
-  Городские и сельские поселения
-  Муниципальные районы
-  Земельные участки
-  Кадастровые квартал
-  Границы образуемых ЗУ (проект.)
-  ЗОУИТ